

VY_32_INOVACE_VL4_10_07

Šablona III/2 - Inovace a zkvalitnění výuky prostřednictvím ICT

POVRCH NADMOŘSKÁ VÝŠKA



INVESTICE DO ROZVOJE VZDĚLÁVÁNÍ

Anotace: materiál obsahuje 3 listy úvodu, 4 listů s úkoly a 3 listy řešení

Šablona: III/2

Název: Inovace a zkvalitnění výuky prostřednictvím ICT

Téma: Povrch, nadmořská výška

Autor: Mgr. Jana Jandíková

Očekávaný výstup: rozlišuje povrch krajiny podle členitosti a nadmořské výšky

Klíčová slova: nadmořská výška, nížina, vysočina, pohoří, vrchol, úpatí

Druh učebního materiálu: materiál pro interaktivní tabuli Active Board

Cílová skupina: žák 1. stupně ZŠ

Typická věková skupina: 10 - 11 let

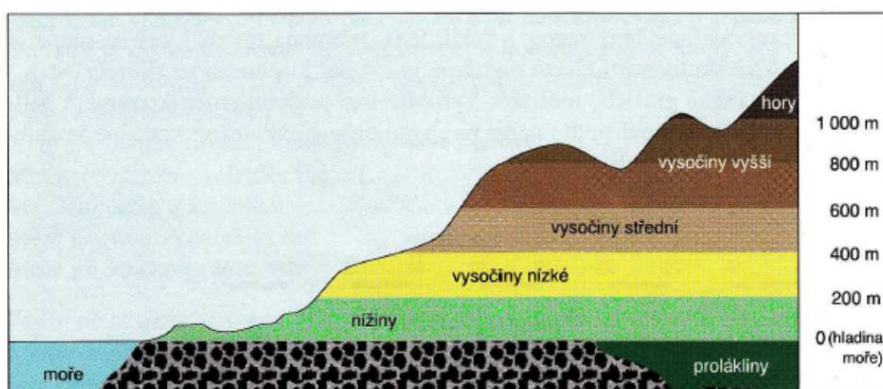
Použité zdroje a materiál: učebnice VL pro 4.- 5.roč. Naše vlast, kol. autorů pod vedením prof. PhDr. Petr Chalupa CSc., Alter 1996
pracovní listy k učebnici Naše vlast, Mgr. Alena Matušková a kol., Alter 2008
učebnice VL pro 4.roč. ZŠ Poznáváme naši vlast, Mgr. Věra Štiková, Mgr. Jana Tabarková, Alena Baisová, Nová škola s.r.o. 2011
pracovní sešit VL pro 4.roč. ZŠ Poznáváme naši vlast, Mgr. Věra Štiková, Mgr. Jana Tabarková, Alena Baisová, Nová škola s.r.o. 2011
fotografie pod licencí Creative Commons, odkazy jsou uvedeny na jednotlivých stranách



Autorem materiálu a všech jeho částí, není-li uvedeno jinak, je Mgr. Jana Jandíková




nadmořská výška

výšku krajiny měříme v metrech
a porovnáváme ji s hladinou moře

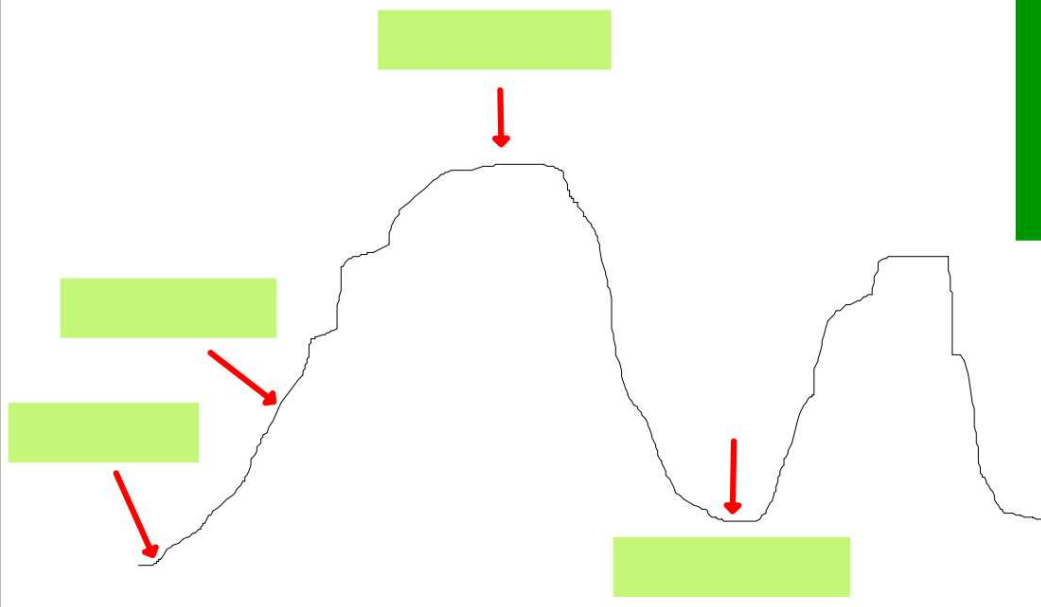


podle barvy určujeme výšku přibližně,
u důležitých míst najdeme kótu - výškový bod

Popiš krajinu na obrázcích



zopakuj si




nápověda

A green rectangular box containing a smaller light green rectangular box, serving as a hint for the correct answer.

správné řešení

popiš
každou část vybarvi správnou barvou



vrchovina
hornatina
rovina
pahorkatina

správné řešení


? ? ? ? ? ? ? ?

ŘEŠENÍ

! ! ! ! ! ! ! !



rovina je plochá
málo členitá krajina
rovinatá je **nížina**

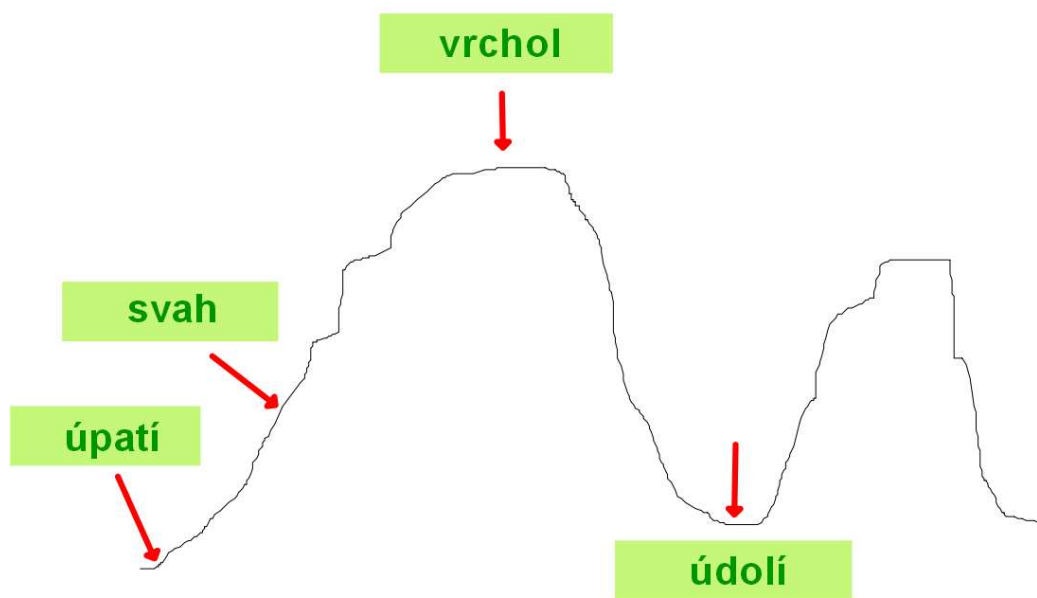


pahorkatiny a vrchoviny
jsou kopcovité krajiny
svahy bývají porostlé lesy



hornatiny jsou vyšší
se strmými svahy,
oddělují je hluboká údolí

SPRÁVNÉ ŘEŠENÍ



zpět

SPRÁVNÉ ŘEŠENÍ

