

VY_32_INOVACE_VL5_02_12

Šablona III/2 - Inovace a zkvalitnění výuky prostřednictvím ICT

OLOMOUCKÝ KRAJ



Anotace: materiál obsahuje 3 úvodní listy, 4 listy s úkoly a 5 listů s řešením

Šablona: III/2

Název: Inovace a zkvalitnění výuky prostřednictvím ICT

Téma: Olomoucký kraj

Autor: Mgr. Jana Jandíková

Očekávaný výstup: vyhledává údaje v mapách, učebnici encyklopediích, na internetu, využívá svých znalostí a dovedností

Klíčová slova: Olomouc, Přerov, Postějov, Praděd, Bouzov, Helfštýn, Velké Losiny, Jeseník,

Druh učebního materiálu: materiál pro interaktivní tabuli Active Board

Cílová skupina: žák 1. stupně ZŠ

Typická věková skupina: 10 - 11 let

Použité zdroje a materiál: učebnice a pracovní sešit VL pro 5.roč. Česká republika jako součást Evropy, Mgr. Věra Štiková
Mgr. Jana Tabarková, Nová škola s.r.o. 2010
obrázky pod licencí Creative Commons

http://cs.wikipedia.org/wiki/Soubor:Holy_Trinity_Column-2.jpg, Michal Maňas

http://cs.wikipedia.org/wiki/Soubor:Olomouc_Astronomical_Clock.jpg, Michal Maňas

<http://cs.wikipedia.org/wiki/Soubor:Helf%C5%A1t%C3%BDn.jpg>, Pkotřla

http://cs.wikipedia.org/wiki/Soubor:Hranicka_propast_2.jpg, Já

http://cs.wikipedia.org/wiki/Soubor:Plane_loucky.jpg, Michal Maňas



Autorem materiálu a všech jeho částí, není-li uvedeno jinak, je Mgr. Jana Jandíková

Použité zdroje a materiál:

http://cs.wikipedia.org/wiki/Soubor:Bouzov_vstupn%C3%AD_%C4%8D%C3%A1st.JPG, Milosm, volné dílo
http://cs.wikipedia.org/wiki/Soubor:Z%C3%A1mek,_V._Losiny.JPG, Milosm, volné dílo
http://commons.wikimedia.org/wiki/File:Javo%C5%99%C3%AD%C4%8Dko_pietn%C3%AD_are%C3%A11.jpg?uselang=cs, John commons, volné dílo
<http://commons.wikimedia.org/wiki/File:PetrovyPraded.jpg?uselang=cs>, Martin Vavřík, volné dílo
<http://cs.wikipedia.org/wiki/Soubor:CervenohorskeSedlo.jpg>, Pastorius
<http://cs.wikipedia.org/wiki/Soubor:Jesenik.jpg>, Martin Vavřík, volné dílo
<http://cs.wikipedia.org/wiki/Soubor:Jesenik-priessnitz-1.jpg>, Harcuba
http://cs.wikipedia.org/wiki/Soubor:Jesen%C3%ADk_2.jpg, Lukáš Bocan

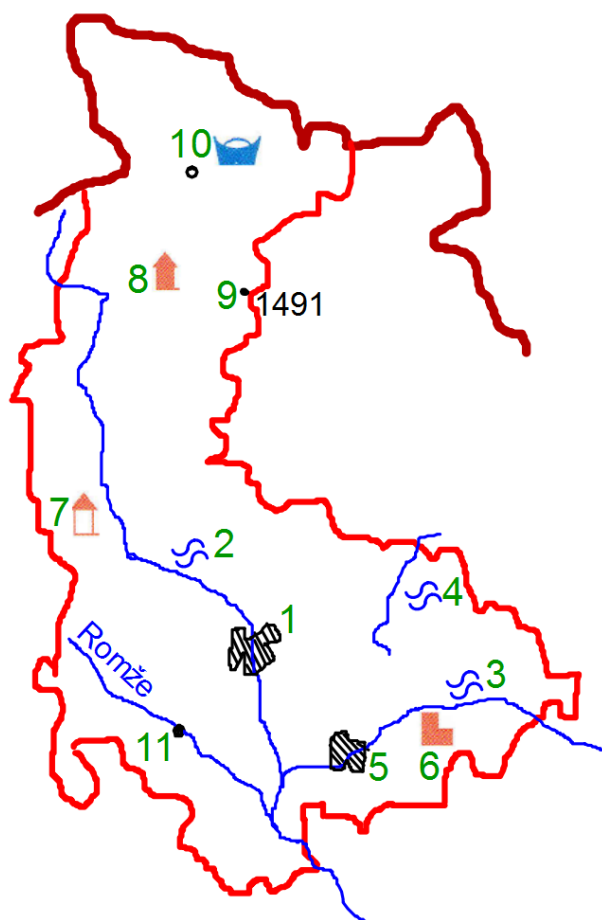


INVESTICE DO ROZVOJE VZDĚLÁVÁNÍ

Autorem materiálu a všech jeho částí, není-li uvedeno jinak, je Mgr. Jana Jandíková

Přiřaď k číslu správný název.

- | | |
|----|--------------|
| 1 | Přerov |
| 2 | Prostějov |
| 3 | Odra |
| 4 | Olomouc |
| 5 | Praděd |
| 6 | Velké Losiny |
| 7 | Morava |
| 8 | Bouzov |
| 9 | Bečva |
| 10 | Helfštýn |
| 11 | Jeseník |



VÝLET PO KRAJI

Východiskem naší cesty je město, ve středověku centrem Moravy dnes je metropolí Hané konají se zde výstavy květin Flora město je známé množstvím památek - radnicí s orlojem, sloupem Nejsvětější trojice(UNESCO)



Po prohlídce města pojedeme asi 20 km na JV do města na řece Bečvě. Navštívíme místo na jeho severním okraji - Předmostí s archeologickými vykopávkami z doby lovců mamutů.



Směrem na východ se nachází zřícenina jednoho z největších českých hradů.



Postupovat budeme stále na východ, k místu s nejhlubší propastí u nás. Potvrzená hloubka je 274,5 m.

Nedaleko se nacházejí aragonitové jeskyně.





Vydáme se přes Oderské vrchy směrem na SZ,
podél řeky Moravy se nachází CHKO

Západně leží známé jeskyně, podzemní systém tvoří chodby, dómy a propasti,
je tu krásná krápníková výzdoba.

Poblíž se nachází památník obětem II.světové války.

Obec, která dala jméno těmto jeskyním,

byla v květnu 1945 vypálena



Po prohlídce jeskyní nepojedeme daleko.

Brzy uvidíme jednu z nejnavštěvovanějších památek v ČR.

Hrad využívají často i filmaři (pohádka O princezně


Jasněnce a létajícím ševci)

Dále pokračujeme SV směrem, přes město Šumperk pokračujeme
do podhůří Hrubého Jeseníku. V cíli naší dnešní cesty můžeme obdivovat
zámek s arkádami, podívat se na výrobu ručního papíru v muzeu.


Využít můžeme i místní lázně. Místo je známé také
procesy s čarodějnicemi ve středověku.




Čeká nás pěší túra na vrchol nejvyšší hory Hrubého Jeseníku, vystoupáme do výšky 1491 m.



Odtud půjdeme stále dolů asi 10 km po červené turistické značce, kde se ve výšce 1013 m nachází lyžařské středisko s hotelem a restaurací.



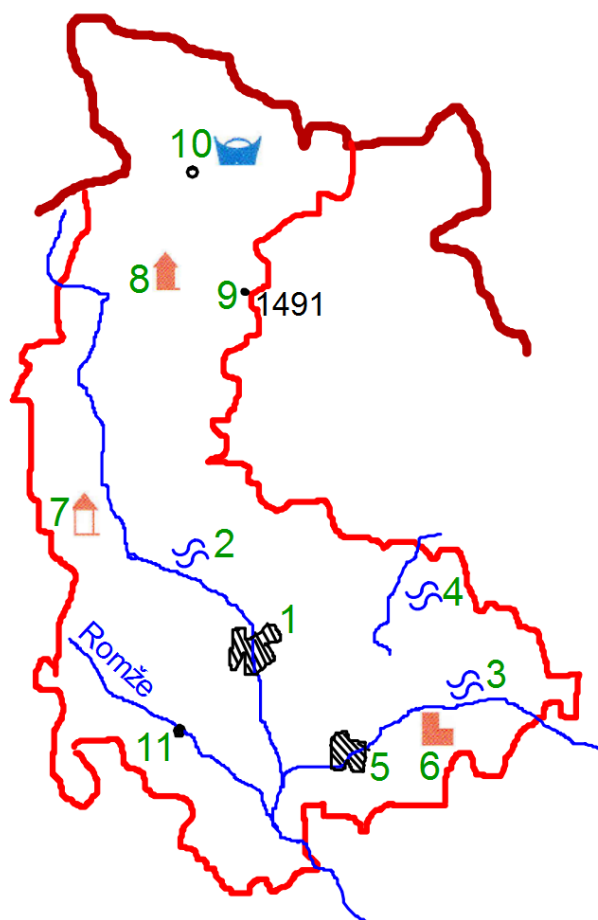
Z místa je vidět do kotliny, kam budeme dále směřovat. Cílem je lázeňské město spojené se jménem Priessnitz.



ŘEŠENÍ

Přiřaď k číslu správný název.

- 1 Olomouc
- 2 Morava
- 3 Bečva
- 4 Odra
- 5 Přerov
- 6 Helfštýn
- 7 Bouzov
- 8 Velké Losiny
- 9 Praděd
- 10 Jeseník
- 11 Prostějov



VÝLET PO KRAJI

Východiskem naší cesty je město, ve středověku centrem Moravy dnes je metropolí Hané konají se zde výstavy květin Flora město je známé množstvím památek - radnicí s orlojem, sloupem Nejsvětější trojice(UNESCO)



OLOMOUC




Po prohlídce města pojedeme asi 20 km na JV do města na řece Bečvě. Navštívíme místo na jeho severním okraji - Předmostí s archeologickými vykopávkami z doby lovců mamutů.



PŘEROV



Směrem na východ se nachází zřícenina jednoho z největších českých hradů.



HELFŠTÝN



Postupovat budeme stále na východ, k místu s nejhlubší propastí u nás. Potvrzená hloubka je 274,5 m.

Nedaleko se nacházejí aragonitové jeskyně.



HRANICE NA MORAVĚ





Vydáme se přes Oderské vrchy směrem na SZ,
podél řeky Moravy se nachází CHKO

LITOVELSKÉ POMORAVÍ

Západně leží známé jeskyně, podzemní systém tvoří chodby, dómy a propasti,
je tu krásná krápníková výzdoba.

Poblíž se nachází památník obětem II.světové války.

Obec, která dala jméno těmto jeskyním,

byla v květnu 1945 vypálena

JAVOŘÍČSKÉ JESKYNĚ



Po prohlídce jeskyní nepojedeme daleko.

Brzy uvidíme jednu z nejnavštěvovanějších památek v ČR.

Hrad využívají často i filmaři (pohádka O princezně

Jasněnce a létajícím ševci)

BOUZOV

Dále pokračujeme SV směrem, přes město Šumperk pokračujeme
do podhůří Hrubého Jeseníku. V cíli naší dnešní cesty můžeme obdivovat
zámek s arkádami, podívat se na výrobu ručního papíru v muzeu.

Využít můžeme i místní lázně. Místo je známé také
procesy s čarodějnicemi ve středověku.



VELKÉ LOSINY

Čeká nás pěší túra na vrchol nejvyšší hory Hrubého Jeseníku, vystoupáme do výšky 1491 m.



PRADĚD

Odtud půjdeme stále dolů asi 10 km po červené turistické značce, kde se ve výšce 1013 m nachází lyžařské středisko s hotelem a restaurací.



ČERVENOHORSKÉ SEDLO

Z místa je vidět do kotliny, kam budeme dále směřovat. Cílem je lázeňské město spojené se jménem Priessnitz.



JESENÍK

Pro kontrolu odsuň barevný lístek

Pro kontrolu odsuň barevný lístek