

VY_32_INOVACE_VL5_02_20

Šablona III/2 - Inovace a zkvalitnění výuky prostřednictvím ICT

RAKOUSKO



Anotace: materiál obsahuje 2 úvodní listy, 5 listů s úkoly a 6 listů s řešením

Šablona: III/2

Název: Inovace a zkvalitnění výuky prostřednictvím ICT

Téma: Rakousko

Autor: Mgr.Jana Jandíková

Očekávaný výstup: vyhledává údaje v mapách, učebnici encyklopediích, na internetu, využívá svých znalostí a dovedností hravou formou si procvičí a upevní učivo o Rakousku

Klíčová slova: spolková země, Alpy, Dunaj, Vídeň, Linec, Salzburg, Mozart, Solná komora

Druh učebního materiálu: materiál pro interaktivní tabuli Active Board

Cílová skupina: žák 1.stupně ZŠ

Typická věková skupina: 10 - 11 let

Použité zdroje a materiál: učebnice a pracovní sešit VL pro 5.roč. Česká republika jako součást Evropy, Mgr. Věra Štiková
Mgr. Jana Tabarková, Nová škola s.r.o. 2010
obrázky pod licencí Creative Commons
http://cs.wikipedia.org/wiki/Soubor:Maria_Theresia11.jpg, volné dílo, 12.3.2012



Autorem materiálu a všech jeho částí, není-li uvedeno jinak, je Mgr. Jana Jandíková

Vybarvi Rakousko, doplň sousední státy

Česká republika Slovensko Maďarsko Slovinsko



Švýcarsko

Itálie

Německo

Který malý stát sousedí s Rakouskem na západě

Vybarvi správnou barvou Alpy a Vídeňskou pánev, zakresli řeku Dunaj a Nezdiderské jezero

Vlož do mapky:

Vídeň

Linec

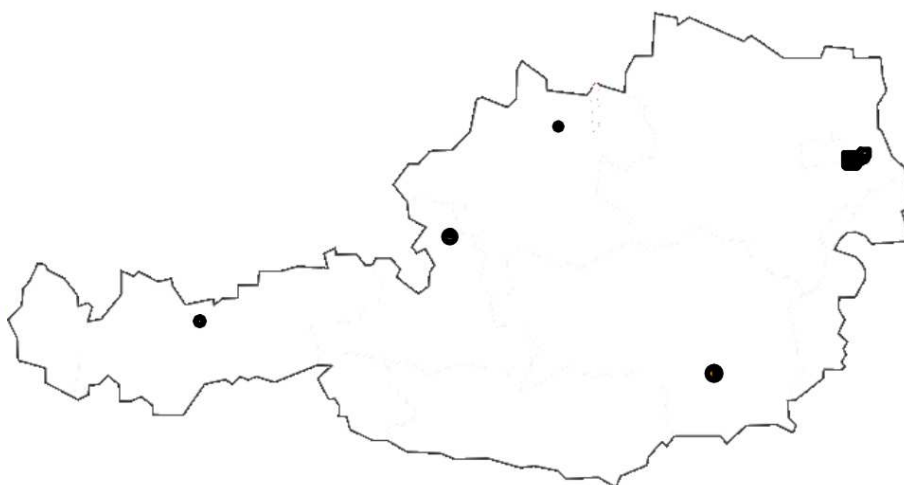
Salcburk

Innsbruck

Graz

Dunaj

Nezdiderské jezero



Utvoř dvojice

| | |
|---------------|--|
| Vídeň | W.A.Mozart |
| Salcburk | nejvyšší vrchol rakouských Alp |
| Solná komora | hlavní město |
| Innsbruck | oblast s mnoha jezery u města Salcburk |
| Linec | horské středisko v Alpách na řece Inn |
| Grossglockner | průmyslové centrum ležící na Dunaji |

Jakým jazykem se mluví v Rakousku



Zkus vytvořit dvojjazyčné dvojice

Österreich



Wien



Graz



Neusiedler See



Grossglockner



Linz



Vídeň

Štýrský Hradec

Rakousko

Velký zvon

Neziderské jezero

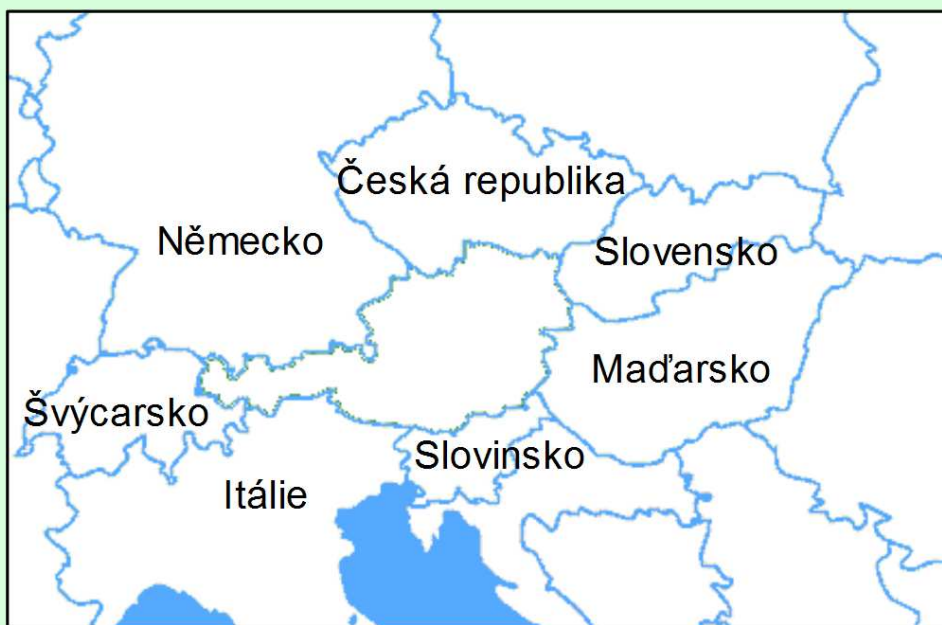
Linec

Odkríváním kartiček poznej, co se skrývá na obrázku

| | A | B | C | D | E |
|---|---|---|---|---|---|
| 1 | | | | | |
| 2 | | | | | |
| 3 | | | | | |
| 4 | | | | | |
| 5 | | | | | |
| 6 | | | | | |

řešení

Vybarvi Rakousko, doplň sousední státy

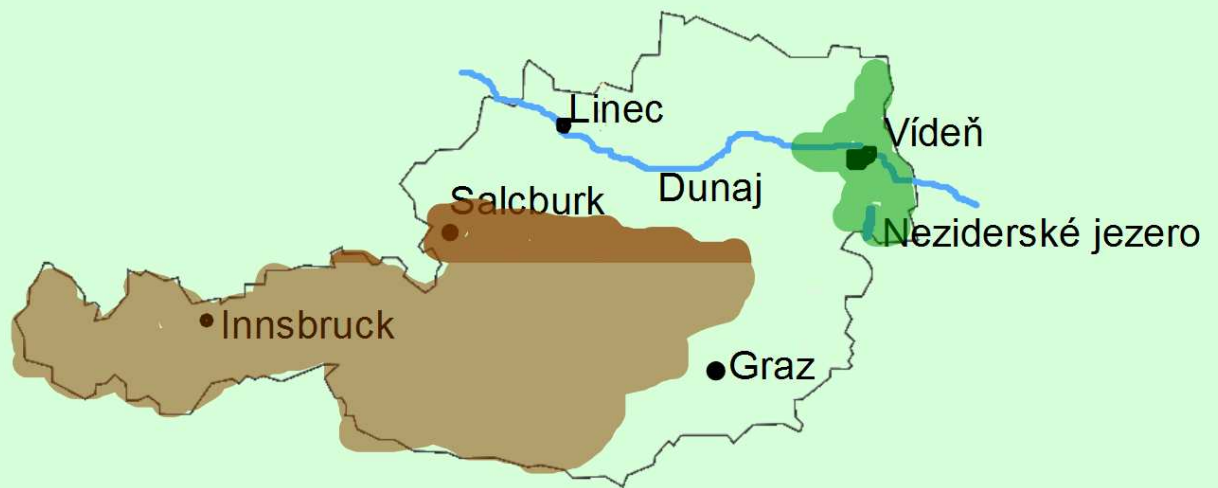


Který malý stát sousedí s Rakouskem na západě

Lichtenštejnsko

Vybarvi správnou barvou Alpy a Vídeňskou pánev, zakresli řeku Dunaj a Neziiderské jezero

Vlož do mapky:



Utvoř dvojice

Vídeň

W.A.Mozart

Salcburk

nejvyšší vrchol rakouských Alp

Solná komora

hlavní město

Innsbruck

oblast s mnoha jezery u města Salcburk

Linec

horské středisko v Alpách na řece Inn

Grossglockner

průmyslové centrum ležící na Dunaji

Jakým jazykem se mluví v Rakousku

německy

Zkus vytvořit dvojjazyčné dvojice

Österreich

Rakousko

Wien

Vídeň

Graz

Štýrský Hradec

Neusiedler See

Neziderské jezero

Grossglockner

Velký zvon

Linz

Linec

Odkrýváním kartiček poznej, co se skrývá na obrázku

A B C D E

1

2

3

4

5

6



císařovna
Marie Terezie

