

VY\_32\_INOVACE\_VL5\_02\_11

Šablona III/2 - Inovace a zkvalitnění výuky prostřednictvím ICT

# JIHOMORAVSKÝ KRAJ



**Anotace:** materiál obsahuje 3 úvodní listy, 11 listů s úkoly a 11 listů s řešením

**Šablona:** III/2

**Název:** Inovace a zkvalitnění výuky prostřednictvím ICT

**Téma:** Jihomoravský kraj

**Autor:** Mgr. Jana Jandíková

**Očekávaný výstup:** vyhledává údaje v mapách, učebnici encyklopediích, na internetu, využívá svých znalostí a dovedností

**Klíčová slova:** Moravský kras, Pálava, Podyjí, Brno, Znojmo, Slavkov, Alfons Mucha

**Druh učebního materiálu:** materiál pro interaktivní tabuli Active Board

**Cílová skupina:** žák 1. stupně ZŠ

**Typická věková skupina:** 10 - 11 let

**Použité zdroje a materiál:** učebnice a pracovní sešit VL pro 5.roč. Česká republika jako součást Evropy, Mgr. Věra Štiková

Mgr. Jana Tabarková, Nová škola s.r.o. 2010

obrázky pod licencí Creative Commons

[http://cs.wikipedia.org/wiki/Soubor:Punkevn%C3%AD\\_jevkyn%C4%9B\\_p%C5%99%C3%ADstav%C5%A1%C4%9B.jpg](http://cs.wikipedia.org/wiki/Soubor:Punkevn%C3%AD_jevkyn%C4%9B_p%C5%99%C3%ADstav%C5%A1%C4%9B.jpg), Prazak

[http://cs.wikipedia.org/wiki/Soubor:Punkevn%C3%AD\\_jevkyn%C4%9B39.jpg](http://cs.wikipedia.org/wiki/Soubor:Punkevn%C3%AD_jevkyn%C4%9B39.jpg), Prazak

[http://cs.wikipedia.org/wiki/Soubor:Punkevn%C3%AD\\_jevkyn%C4%9B26.jpg](http://cs.wikipedia.org/wiki/Soubor:Punkevn%C3%AD_jevkyn%C4%9B26.jpg), Prazak

<http://cs.wikipedia.org/wiki/Soubor:ZnojmoRotundaKateriny.jpg>, Martin Vavřík, volné dílo

[http://commons.wikimedia.org/wiki/File:Premysl\\_orac.jpg?uselang=cs](http://commons.wikimedia.org/wiki/File:Premysl_orac.jpg?uselang=cs), volné dílo

[http://cs.wikipedia.org/wiki/Soubor:Znojmo-Nicholas\\_Square.jpg](http://cs.wikipedia.org/wiki/Soubor:Znojmo-Nicholas_Square.jpg), che

[http://cs.wikipedia.org/wiki/Soubor:Znojmo-The\\_Underground\\_Passages\\_1.jpg](http://cs.wikipedia.org/wiki/Soubor:Znojmo-The_Underground_Passages_1.jpg), che



Autorem materiálu a všech jeho částí, není-li uvedeno jinak, je Mgr. Jana Jandíková

**Použité zdroje a materiál:**

[http://cs.wikipedia.org/wiki/Soubor:Map\\_Czech\\_Okres\\_JihomoravskyKraj.PNG](http://cs.wikipedia.org/wiki/Soubor:Map_Czech_Okres_JihomoravskyKraj.PNG), volné dílo  
[http://cs.wikipedia.org/wiki/Soubor:Mohyla\\_miru\\_2.jpg](http://cs.wikipedia.org/wiki/Soubor:Mohyla_miru_2.jpg), Kirk  
[http://cs.wikipedia.org/wiki/Soubor:Reenactors\\_in\\_Austerlitz.jpg](http://cs.wikipedia.org/wiki/Soubor:Reenactors_in_Austerlitz.jpg), Pudelek  
<http://commons.wikimedia.org/wiki/File:Slavkov.u.Bma-Austerlitz.castle.jpg?uselang=cs>, volné dílo  
[http://cs.wikipedia.org/wiki/Soubor:Z%C5%99%C3%ADcenina\\_hradu\\_D%C4%9Bv%C4%8Dky\\_z\\_%C3%BAbo%C4%8D%C3%AD\\_D%C4%9Bv%C3%ADna.JPG](http://cs.wikipedia.org/wiki/Soubor:Z%C5%99%C3%ADcenina_hradu_D%C4%9Bv%C4%8Dky_z_%C3%BAbo%C4%8D%C3%AD_D%C4%9Bv%C3%ADna.JPG), Zp from cs  
<http://cs.wikipedia.org/wiki/Soubor:Palava.od.SZ.JPG>, Amic, volné dílo  
[http://cs.wikipedia.org/wiki/Soubor:Z%C5%99%C3%ADcenina\\_Sirot%C4%8D%C3%AD\\_hr%C3%A1dek.JPG](http://cs.wikipedia.org/wiki/Soubor:Z%C5%99%C3%ADcenina_Sirot%C4%8D%C3%AD_hr%C3%A1dek.JPG), Zp from cs  
[http://cs.wikipedia.org/wiki/Soubor:Vestonicka\\_nadrz.jpg](http://cs.wikipedia.org/wiki/Soubor:Vestonicka_nadrz.jpg), Huhulenik  
[http://cs.wikipedia.org/wiki/Soubor:Vestonicka\\_venuse\\_edit.jpg](http://cs.wikipedia.org/wiki/Soubor:Vestonicka_venuse_edit.jpg), che  
[http://commons.wikimedia.org/wiki/File:Premysl\\_otakar\\_ii\\_kral\\_zelezny\\_a\\_zlady.jpg?uselang=cs](http://commons.wikimedia.org/wiki/File:Premysl_otakar_ii_kral_zelezny_a_zlady.jpg?uselang=cs), volné dílo  
[http://cs.wikipedia.org/wiki/Soubor:Alfons\\_Mucha\\_at\\_work\\_Slavs\\_Mucha\\_4.jpg](http://cs.wikipedia.org/wiki/Soubor:Alfons_Mucha_at_work_Slavs_Mucha_4.jpg), volné dílo  
[http://cs.wikipedia.org/wiki/Soubor:Slovane\\_v\\_praVlasti\\_81x61m.jpg](http://cs.wikipedia.org/wiki/Soubor:Slovane_v_praVlasti_81x61m.jpg), volné dílo  
[http://cs.wikipedia.org/wiki/Soubor:Alfons\\_Mucha\\_LOC\\_3c05828u.jpg](http://cs.wikipedia.org/wiki/Soubor:Alfons_Mucha_LOC_3c05828u.jpg), George R. Laurence  
[http://cs.wikipedia.org/wiki/Soubor:Januv\\_hrad\\_Lednice.jpg](http://cs.wikipedia.org/wiki/Soubor:Januv_hrad_Lednice.jpg), Martin-h  
[http://cs.wikipedia.org/wiki/Soubor:Valtice\\_rendez-vous.JPG](http://cs.wikipedia.org/wiki/Soubor:Valtice_rendez-vous.JPG), Zp  
[http://cs.wikipedia.org/wiki/Soubor:Valtice\\_castle\\_courtyard.JPG](http://cs.wikipedia.org/wiki/Soubor:Valtice_castle_courtyard.JPG), Zp from cs  
[http://cs.wikipedia.org/wiki/Soubor:Z%C3%A1mek\\_Lednice.jpg](http://cs.wikipedia.org/wiki/Soubor:Z%C3%A1mek_Lednice.jpg), Zp from cs  
[http://cs.wikipedia.org/wiki/Soubor:Minaret\\_in\\_Lednice\\_-\\_se\\_stromy.JPG](http://cs.wikipedia.org/wiki/Soubor:Minaret_in_Lednice_-_se_stromy.JPG), Marzper  
<http://cs.wikipedia.org/wiki/Soubor:Dyje2.JPG>, Martin Vavřík, volné dílo  
<http://cs.wikipedia.org/wiki/Soubor:PodyjiVraniSkala.jpg>, Martin Vavřík  
[http://cs.wikipedia.org/wiki/Soubor:Bmo-Cathedral\\_of\\_St.\\_Peter\\_and\\_Paul\\_1.jpg](http://cs.wikipedia.org/wiki/Soubor:Bmo-Cathedral_of_St._Peter_and_Paul_1.jpg), Petr.adamek  
[http://cs.wikipedia.org/wiki/Soubor:Villa\\_Tugendhat-20070429.jpeg](http://cs.wikipedia.org/wiki/Soubor:Villa_Tugendhat-20070429.jpeg), Daniel Fišer  
<http://commons.wikimedia.org/wiki/File:%C5%A0pilberk.jpeg?uselang=cs>, DaBler



Autorem materiálu a všech jeho částí, není-li uvedeno jinak, je Mgr. Jana Jandíková

Jeden druh květiny, to je jedna zajímavost jihomoravského kraje.  
Klikni na květinu a zjistíš, zda tuto zajímavost znáš.





Chráněná krajinná oblast na sever od Brna  
Krasová oblast s jeskyněmi a známou propastí

### ÚKOLY:

název CHKO

jméno propasti s jezírkem na dně

jméno jeskyní, kterými protéká říčka Punkva

[zpět na louku](#)



město na JZ od Brna, leží na řece Dyje, nedaleko hranic s Rakouskem  
ve městě se nachází rotunda sv.Kateřiny s nástěnnými malbami  
zobrazujícími rod Přemyslovců

je městskou památkovou rezervací,

pod městem je rozsáhlé několikapatrové podzemí



### ÚKOLY:

jméno města

sloh, ve kterém je postavena rotunda

[zpět na louku](#)

město německy zvané Austerlitz

ve městě se nachází stejnojmenný barokní zámek

nedaleko se v roce 1805 odehrála bitva tří císařů, z nichž nejznámější byl francouzský císař Napoleon



### ÚKOLY:

název města

jméno památníku

[zpět na louku](#)

Chráněná krajinná oblast jižně od Brna  
vápencové kopce, jeden z nich - Děvičky se zříceninou stejnojmenného hradu  
stolová hora se zříceninou Sirotčího hrádku  
pod kopci se nachází rozsáhlé Novomlýnské nádrže



### ÚKOLY:

název CHKO

jméno obce, která se proslavila nálezem tzv Venuše



[zpět na louku](#)



český malíř období secese

narodil se v Ivančicích

jeho životním dílem je cyklus velkoformátových pláten s náměty ze slovanských dějin



### ÚKOLY:

jméno malíře

název jeho životního díla

[zpět na louku](#)

krajinný celek budovaný knížecím rodem Lichtenštejnů  
podoba přírodního parku s množstvím staveb - 2 zámků, které daly areálu název,  
rozhlednou, umělou zříceninou zvanou Janův hrad, rybníkem



### ÚKOLY:

název areálu

název štíhlé rozhledny zakončené malou kopulí

[zpět na louku](#)

Národní park na jihu Moravy při hranici s Rakouskem  
nejmenší NP na území ČR  
podél řeky, která mu dala jméno  
údolí řeky má kaňonovitý charakter, řeka tvoří meandry  
v Rakousku na něj navazuje NP Thayatal



## ÚKOLY:

jméno NP

[zpět na louku](#)

Vlož správně do mapky



Českomoravská  
vrchovina

Dolnomoravský úval

Bílé Karpaty


Dyjsko -  
úval Svratecký

Drahanská  
vrchovina

zpět na louku



město na soutoku 2 řek začínajících písmenem S  
město je známé pořádáním veletrhů a výstav  
jeho dominantami je pevnost na kopci uprostřed města a katedrála pojmenovaná  
jmény 2 světců  
na seznam UNESCO je zapsaná také významná funkcionalistická památka



### ÚKOLY:

- jméno města
- jména obou řek
- jméno pevnosti
- jméno katedrály
- jméno památky UNESCO

[zpět na louku](#)

## ÚKOL:

vlož názvy sousedních krajů a států na správné místo v mapce



**ŘEŠENÍ**



Chráněná krajinná oblast na sever od Brna  
Krasová oblast s jeskyněmi a známou propastí

### ÚKOLY:

název CHKO

jméno propasti s jezírkem na dně

jméno jeskyní, kterými protéká říčka Punkva



město na JZ od Brna, leží na řece Dyje, nedaleko hranic s Rakouskem  
ve městě se nachází rotunda sv.Kateřiny s nástěnnými malbami  
zobrazujícími rod Přemyslovců

je městskou památkovou rezervací,

pod městem je rozsáhlé několikapatrové podzemí



### ÚKOLY:

jméno města Znojmo

sloh, ve kterém je postavena rotunda  
románský

město německy zvané Austerlitz

ve městě se nachází stejnojmenný barokní zámek

nedaleko se v roce 1805 odehrála bitva tří císařů, z nichž nejznámější byl francouzský císař Napoleon



### ÚKOLY:

název města Slavkov u Brna

jméno památníku Mohyla míru

Chráněná krajinná oblast jižně od Brna  
vápencové kopce, jeden z nich - Děvičky se zříceninou stejnojmenného hradu  
stolová hora se zříceninou Sirotčího hrádku  
pod kopci se nachází rozsáhlé Novomlýnské nádrže



### ÚKOLY:

název CHKO Pálava

jméno obce, která se proslavila nálezem tzv Venuše

Dolní Věstonice



český malíř období secese

narodil se v Ivančicích

jeho životním dílem je cyklus velkoformátových pláten s náměty ze slovanských dějin



### ÚKOLY:

jméno malíře **Alfons Mucha**

název jeho životního díla **Slovanská epopej**



krajinný celek budovaný knížecím rodem Lichtenštejnů  
podobá přírodního parku s množstvím staveb - 2 zámků, které daly areálu název,  
rozhlednou, umělou zříceninou zvanou Janův hrad, rybníkem



### ÚKOLY:

název areálu **Lednicko - Valtický areál**

název štíhlé rozhledny zakončené malou kopulí **minaret**

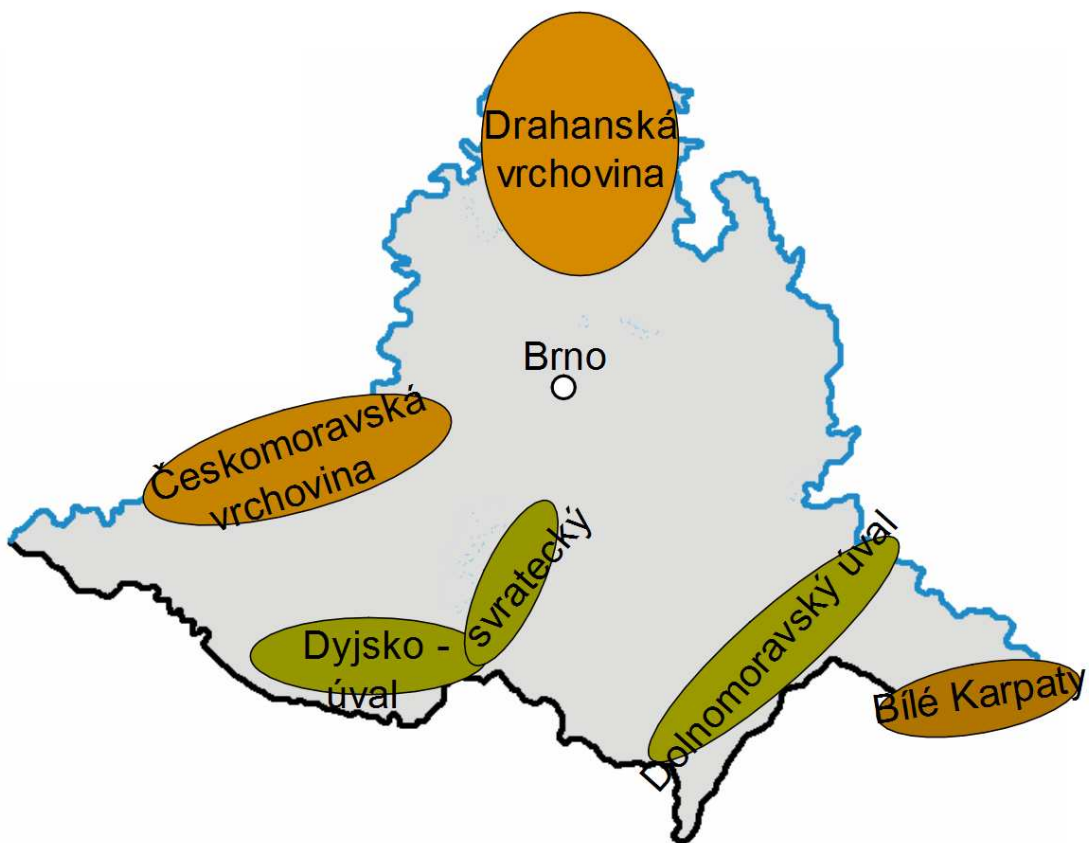
Národní park na jihu Moravy při hranici s Rakouskem  
nejmenší NP na území ČR  
podél řeky, která mu dala jméno  
údolí řeky má kaňonovitý charakter, řeka tvoří meandry  
v Rakousku na něj navazuje NP Thayatal




### ÚKOLY:

jméno NP Podyjí

Vlož správně do mapky



město na soutoku 2 řek začínajících písmenem S  
město je známé pořádáním veletrhů a výstav  
jeho dominantami je pevnost na kopci uprostřed města a katedrála pojmenovaná  
jmény 2 světců  
na seznam UNESCO je zapsaná také významná funkcionalistická památka



### ÚKOLY:

jméno města **Brno**

jména obou řek **Svratka, Svitava**

jméno pevnosti **Špilberk**

jméno katedrály **katedrála sv.Petra a Pavla**

jméno památky **UNESCO** **vila Tugendhat**



## ÚKOL:

vlož názvy sousedních krajů a států na správné místo v mapce



