



VY\_\_12\_\_INOVACE\_04\_08\_VL

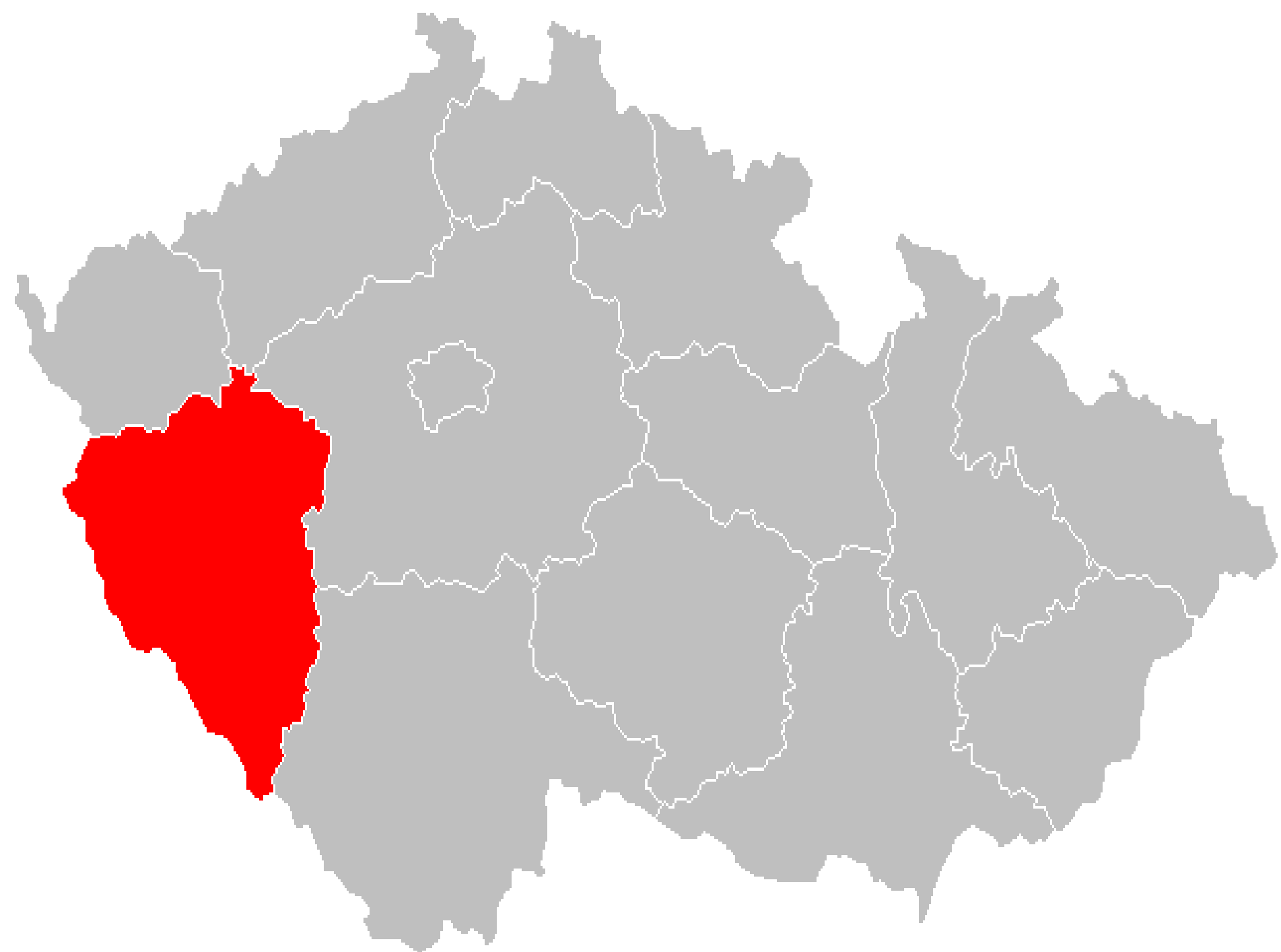
# Kraj Plzeňský


## Anotace:

<b>Téma</b>	Kraj Plzeňský
<b>Popis</b>	Materiál slouží jako příprava pro učitele a jako prezentace při úvodním seznámení žáků s učivem. Je podkladem pro zápis učiva . Zabývá se učivem o Plzeňském kraji.
<b>Autor</b>	Mgr. Michaela Kouřilová
<b>Jazyk</b>	čeština
<b>Očekávaný výstup</b>	Žák se seznámí s probíraným učivem, na základě prezentace provede zápis do sešitu
<b>Speciální vzdělávací potřeby</b>	- žádné -
<b>Klíčová slova</b>	Plzeň, Čerchov, Rabí, Chodsko
<b>Druh učebního materiálu</b>	Prezentace Power Point
<b>Druh interaktivity</b>	Vzdělávání žáků prostřednictvím digitálních technologií .
<b>Cílová skupina</b>	Žák
<b>Stupeň a typ vzdělávání</b>	1. stupeň , 2. období
<b>Typická věková skupina</b>	7 - 9.let
<b>Celková velikost</b>	6497 kB

## Zdroje:

- [http://cs.wikipedia.org/wiki/Soubor:2004\\_Plzensky\\_kraj.png](http://cs.wikipedia.org/wiki/Soubor:2004_Plzensky_kraj.png)
- [http://cs.wikipedia.org/wiki/Soubor:Plzen\\_Region\\_CoA\\_CZ.svg](http://cs.wikipedia.org/wiki/Soubor:Plzen_Region_CoA_CZ.svg)
- [http://cs.wikipedia.org/wiki/Soubor:Plze%C5%88,\\_pomn%C3%ADk\\_osvobozen%C3%AD\\_U\\_Pr%C3%A1ce.JPG](http://cs.wikipedia.org/wiki/Soubor:Plze%C5%88,_pomn%C3%ADk_osvobozen%C3%AD_U_Pr%C3%A1ce.JPG)
- [http://cs.wikipedia.org/wiki/Soubor:Stary\\_Plzenec\\_%28CZE%29\\_-\\_rotunda.jpg](http://cs.wikipedia.org/wiki/Soubor:Stary_Plzenec_%28CZE%29_-_rotunda.jpg)
- [http://cs.wikipedia.org/wiki/Soubor:View\\_of\\_the\\_Rab%C3%AD\\_Castle\\_%281%29.JPG](http://cs.wikipedia.org/wiki/Soubor:View_of_the_Rab%C3%AD_Castle_%281%29.JPG)
- [http://cs.wikipedia.org/wiki/Soubor:%C4%8Cern%C3%A9\\_jezero\\_zab%C3%ADran%C3%A9\\_z\\_karov%C3%A9\\_st%C4%9Bny.JPG](http://cs.wikipedia.org/wiki/Soubor:%C4%8Cern%C3%A9_jezero_zab%C3%ADran%C3%A9_z_karov%C3%A9_st%C4%9Bny.JPG)





**Plzeňský kraj  
leží na  
jihozápadě  
Čech. Krajským  
městem je  
Plzeň.**

**Plzeň je známá jako průmyslové  
a pivovarnické město. V  
továrních halách bývalé  
Škodovky se vyrábějí dopravní  
prostředky a průmyslové stroje,  
na druhé straně města se pak  
vaří piva Prazdroj a Gambrinus.**

**Plzeň a západní  
Čechy byly na  
konci 2. světové  
války  
osvobozeny  
americkými  
jednotkami  
vedenými  
generálem  
Pattonem  
6. května 1945.**





**Rotunda svatého  
Petra a Pavla ve  
Starém Plzenci je  
jednou z nejstarších  
dochovaných  
církevních památek  
v ČR. Vznikla ve  
druhé polovině 10.  
století.**




**Čerchov 1042 m je  
nejvyšším bodem  
Českého lesa. Na  
vrcholu stojí  
vojenská  
betonová věž a  
kamenná Kurzova  
rozhledna, s  
výhledem až na  
Alpy.**



**Rabí je zřícenina hradu ležící nad řekou Otavou. Hrad byl vypleněn během třicetileté války a v 18. století vyhořel.**



**Černé jezero** je největší v České republice. Černá barva jezera je způsobena odrazem tmavých lesů, které ho obklopují.





**Přírodní podmínky  
umožňují v kraji  
pěstování brambor  
a nenáročných  
obilnin. Klatovy  
prosluly  
pěstováním  
karafiátů.**

**Chodsko má doposud velmi bohaté lidové tradice. Chodové byli svobodní sedláci, kteří měli za úkol vykonávat ozbrojenou strážní službu české západní hranice.**